
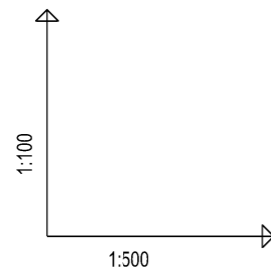


ulica Podmiejska

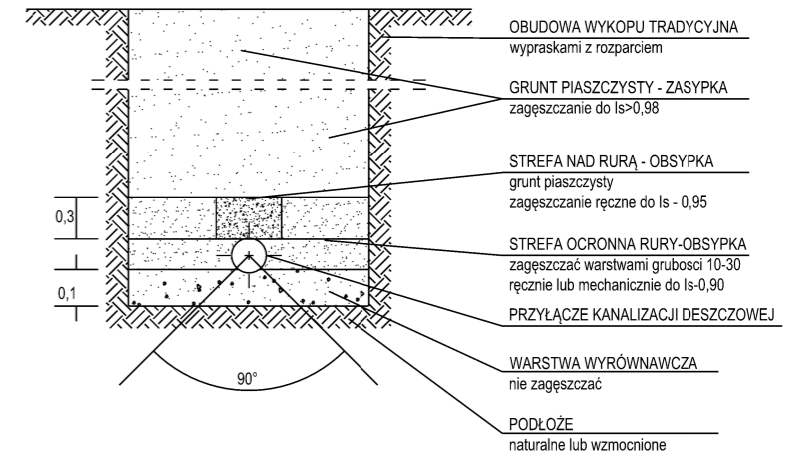


OZNACZENIE PROFILU:
POZIOM PORÓWNAWCZY

85.00 m n.p.m.

RZĘDNA TERENU ISTN.	99.15	99.17	99.20
RZĘDNA DNA KANAŁU	96.89 97.34	97.35	97.36
ZAGŁĘBIENIE DNA KANAŁU	2.26 1.81	1.82	1.84
SPADKI, DŁUGOŚCI	0.15%		
ŚREDNICA, MATERIAŁ			
ODLEGŁOŚCI	0.00	6.85 16.45	16.45
HEKTOMETRY	Sistr.		Sproj.

P.S.I./EPI-Graf. Generator rysunkowy Profil Koordynator 8.0



INWESTOR: ZARZĄD POWIATU WOŁOMIŃSKIEGO ul. Prądzyńskiego 3 05-200 Wołomin		JEDNOSTKA PROJEKTOWANIA:  Projekt Biuro Projektów Drogowych Piotr Szydłowski ul. Modlińska 6 lok. 103 03-216 Warszawa tel. 506-426-712 e-mail: biuro@tmpprojekt.pl		
NAZWA OBIEKTU BUDOWLANEGO: BUDOWA PRZYŁĄCZA KANALIZACJI DESZCZOWEJ W UL. PODMIEJSKIEJ W MIEJSCOWOŚCI ZAGOŚCINIEC				
ADRES: woj. mazowieckie, powiat wołomiński, gm. Wołomin				
STADIUM: PROJEKT BUDOWLANY			BRANŻA: BRANŻA INSTALACYJNA KANALIZACJA DESZCZOWA	
TYTUŁ RYSUNKU:				SKALA:
STANOWISKO:	IMIĘ I NAZWISKO:	SPECJALNOŚĆ:	NR UPRAWNIENI:	PODPIS:
Projektant	mgr inż. Konrad Suliński	instalacyjna sieci kanalizacyjne	MAZ/0213/POOS/10	
Sprawdzający	mgr inż. Sebastian Durda	instalacyjna sieci kanalizacyjne	MAZ/0343/POOS/14	
Opracowujący				
DATA:	GRUDZIEŃ 2016		NR RYSUNKU:	3